

# 須川地区周辺 津波ハザードマップ

Sugawa Aria Tsunami Hazard Map

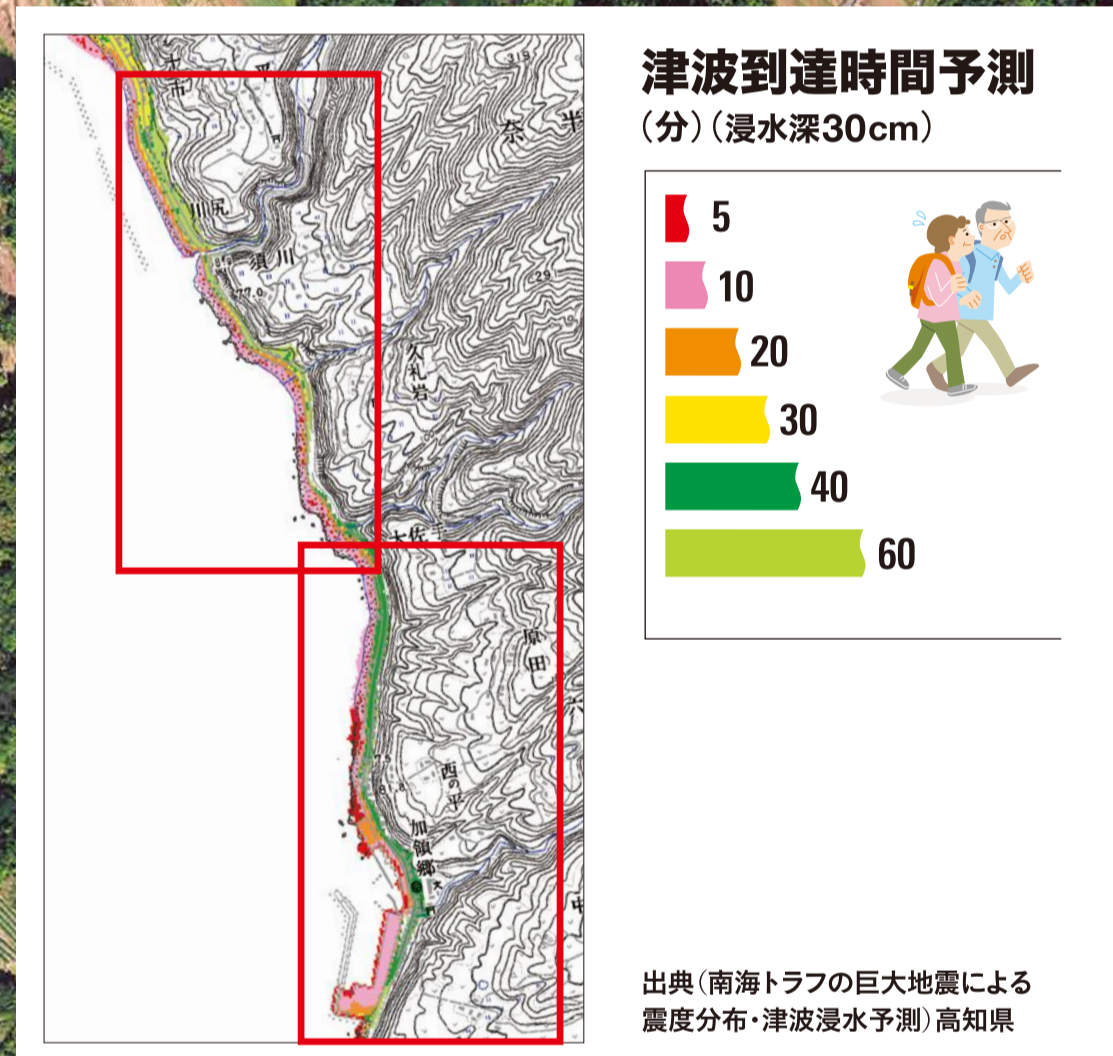
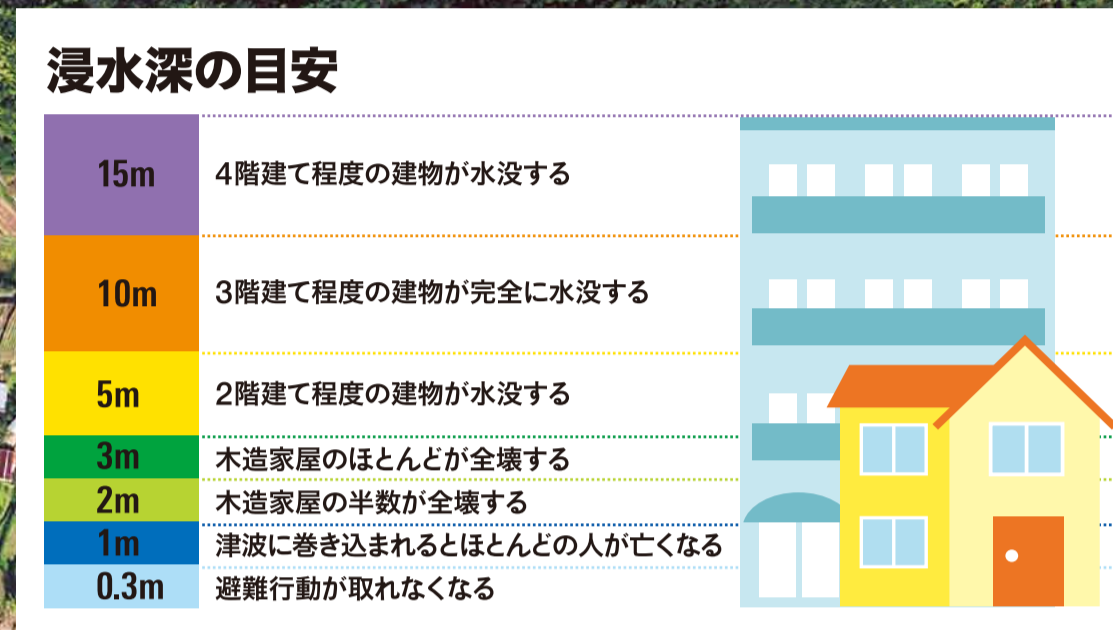
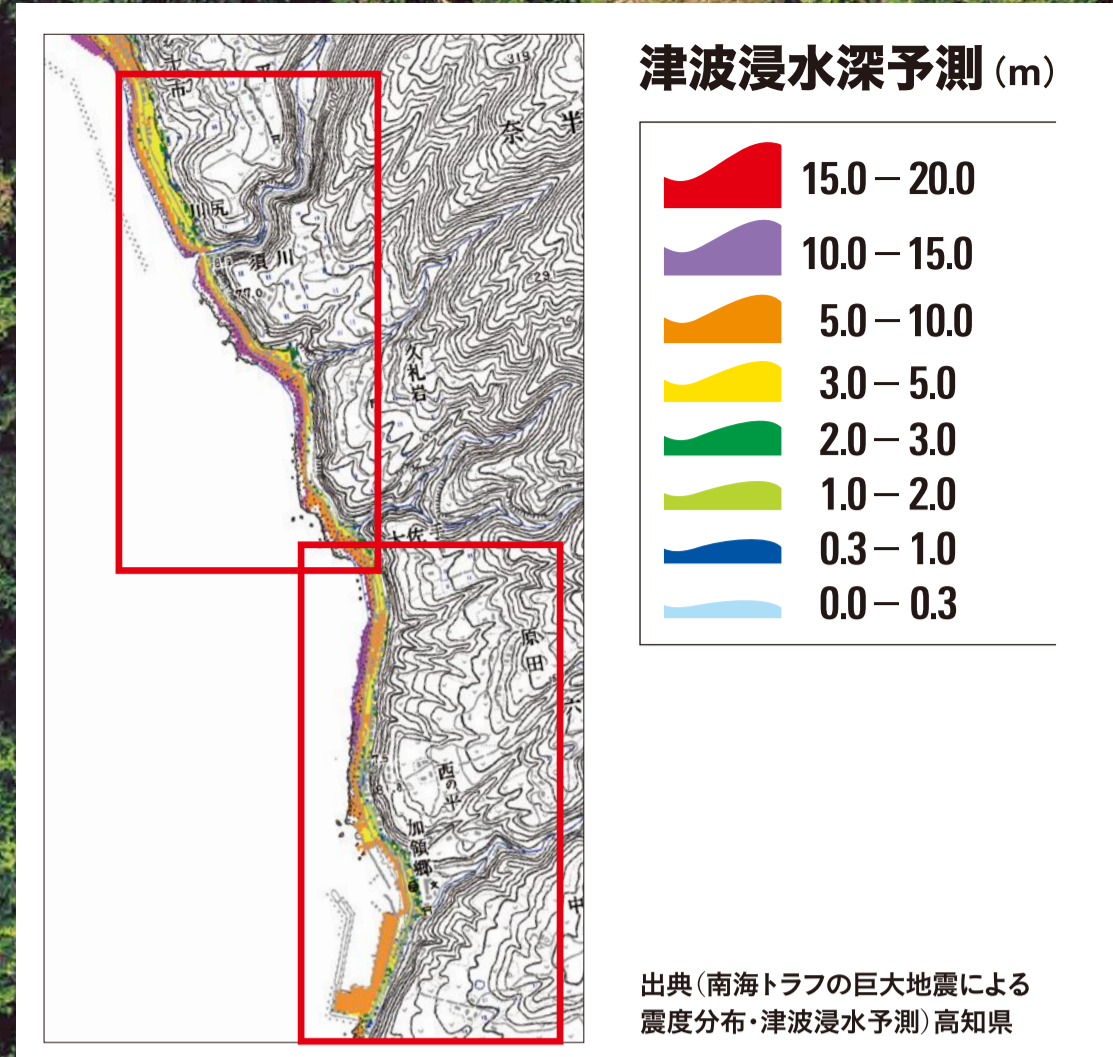


## 凡例

- 浸水予測範囲
- 津波避難場所
- 津波避難ビル

0 50 100 150 200 (m) 縮尺: 1/4,000

平成28年3月・奈半利町作成 [航空写真は、平成20年11月撮影]



・浸水予測範囲に含まれていないエリアであっても浸水するおそれがあります。  
また、想定されている到達時間よりも早く津波が到達する場合があります。

# 加領郷地区周辺 津波ハザードマップ

Karyogo Aria Tsunami Hazard Map

## 耐震改修のすすめ

### みなさんに取り組んで欲しいこと

奈半利町では地震に強いまちづくりを目指して、耐震改修促進計画を作成し、住宅および建築物の耐震化に取り組んでいます。町の公共施設の耐震化を進めるとともに、皆さんが耐震化に取り組みやすいよう負担の軽減や情報提供などに努めます。

### 木造住宅耐震診断

地震に強い家作りは、わが家の耐震性を知ることから始まります。耐震性に不安を感じる場合は、専門家に診断してもらうことが大切です。奈半利町では、耐震診断に対して、補助金を用意しています。\*

### 木造住宅耐震改修

家の耐震性に問題がある場合は、建替えや補強工事を行う必要があります。改修計画の作成や耐震改修工事には、補助金が出ますので活用してください。\*

## 地震に備えて日ごろからできること

- ### 家具・ブロック塀の補強
- 家具の転倒防止**  
強い地震が起こると、転倒した家具の下敷きになったり、屋外への避難ができなくなったりするおそれがあります。転倒防止用の耐震金具で家具を固定したり、就寝場所に家具が倒れてこないよう配置したりするなど、家具の転倒による被害を予防しましょう。
  - ブロック塀の転倒防止**  
地震の時、しっかりと固定されていないブロック塀はとても危険です。日ごろから点検し、必要に応じて補強・改修しましょう。奈半利町ではブロック塀の補強・改修に対して、補助金を用意しています。\*

※補助を受けるには一定の条件があります。  
詳しくは、奈半利町役場総務課 (TEL 0887-38-4011) までお問い合わせください。

## 非常持出品の用意

- 運転免許証、印鑑、保険証など
- ホイッスル
- 常備薬
- 調理器具
- 紙コップと器
- 飲料水、非常食
- 寝袋
- 工具
- ガスコンロ
- キッチン用ラップ
- 懐中電灯
- ポリタンク
- 下着、着替え
- 携帯電話と充電器
- 食器類
- 毛布
- メガネ、コンタクトレンズ
- お金、預金通帳
- ラジオ
- 生理用品

## 地震が起こった時は

- ### 避難の時の注意点
- 避難の前に、もう一度火の元、ガスの元栓、電気ブレーカーを確認しましょう。
  - 荷物は最小限で、必要なものだけ持って。
  - 塀や自動販売機など倒れやすいものには近づかない。また、垂れ下がった電線や看板なども危険なので、そばに寄らないようにしましょう。
  - 子ども、障がい者、高齢者等の避難は、地域の人々で協力しましょう。

- ### 避難の時は、こんな服装で避難しましょう
- ヘルメット(防災ずきん)をかぶる。
  - 長袖、長ズボンを着用する。燃えにくい木綿製品がよい。
  - 非常用持出品は、両手がふさがらないようにリュックサックに入れて背負う。
  - 軍手をはめる。靴は底が厚く、はき慣れたものを。

### 災害時伝言サービスを活用しましょう

地震などの災害発生時には、安否の確認や連絡用に各電話会社から災害時の伝言サービスが無料で提供されています。くわしくは、各電話会社のサービス内容をご確認ください。